
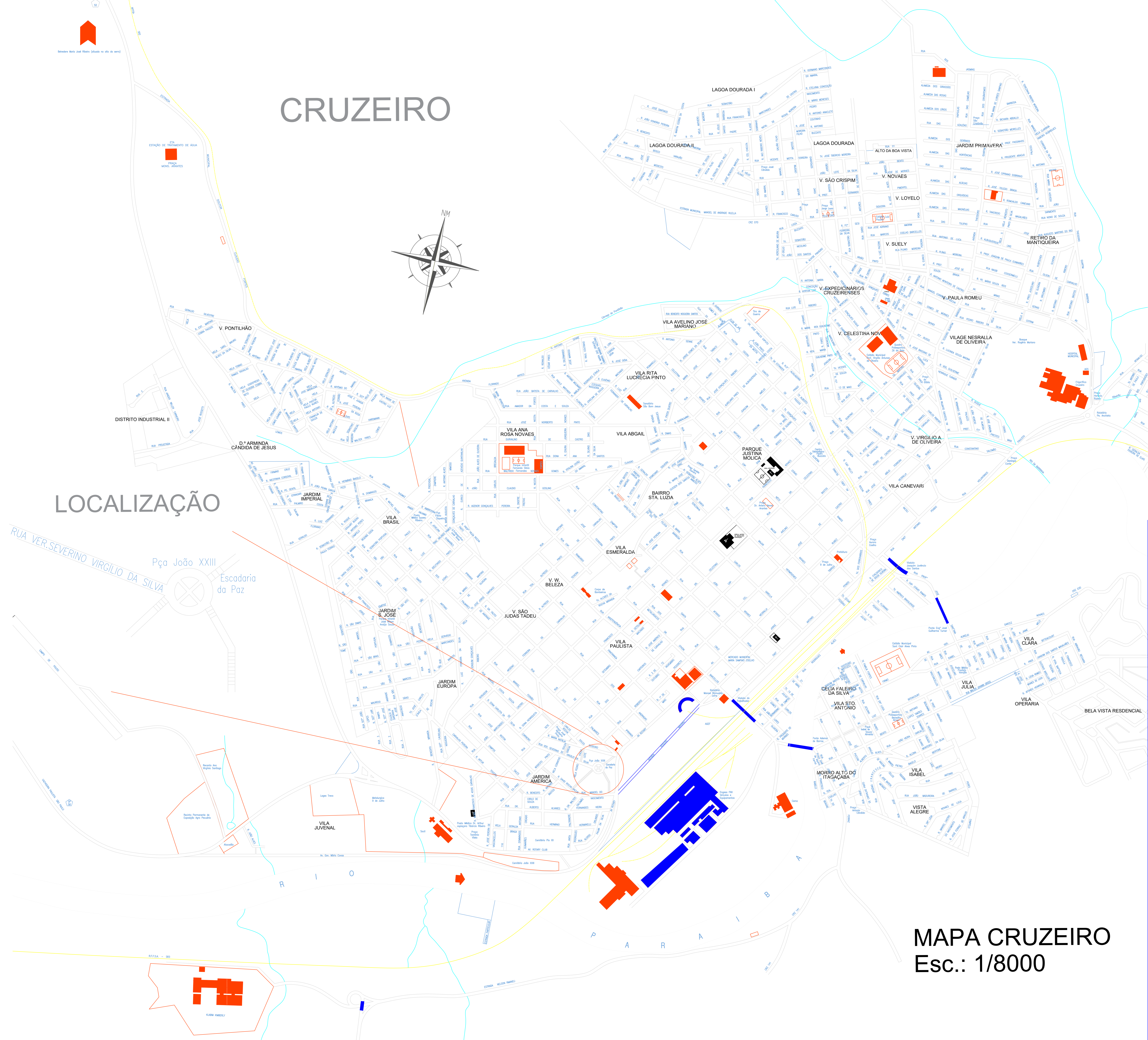



CRUZEIRO



LOCALIZAÇÃO



MAPA CRUZEIRO
Esc.: 1/8000

- NOTAS GERAIS:**
- VERIFICAR MEDIDAS EM OBRA.
 - NÃO TOMAR MEDIDAS EM ESCALA.
 - TODAS AS MEDIDAS ESTÃO EM METROS EXCETO ONDE INDICADO.
 - QUALQUER DISCREPÂNCIA ENTRE A OBRA E O PROJETO DEVERÁ SER COMUNICADA AO RESPONSÁVEL TÉCNICO PELO PROJETO ANTES DA SUA EXECUÇÃO.
 - PARA CORRETA APLICAÇÃO DOS MATERIAIS DE ACABAMENTO DEVERÃO SER CONSULTADOS OS FORNECEDORES.
- IMPORTANTE:**
- A COTA 0.00 DO PROJETO EQUIVALE À COTA DO NÍVEL DO PISO DOS BOXES.
 - TODAS AS COTAS DE NÍVEL SÃO REFERENTES AO PISO ACABADO.
 - O PROJETO ATENDE AOS CRITÉRIOS DE ACESSIBILIDADE DEFINIDOS NA LEI Nº 10.098/2000, NO DECRETO FEDERAL Nº 5.206/2004 E NA NBR 9050/2015.

PROJETO DE INFRAESTRUTURA		FOLHA 01/03	
PROPRIETÁRIO: PREFEITURA MUNICIPAL DE CRUZEIRO PROJETO: MELHORIA DA INFRAESTRUTURA TURÍSTICA DO SANTO CRUZEIRO (Etapa 1) ENDEREÇO: RUA VER. SEVERINO VIRGILIO DA SILVA, S/N - PRAÇA JOÃO XXIII - JARDIM AMÉRICA ETAPA: PROJETO DE REVITALIZAÇÃO TÍTULO: PLANTA DE LOCALIZAÇÃO			
ESCALA INDICADAS	DATA 20/09/2018	DESENHO	VERIFICAÇÃO
PLANTA DE SITUAÇÃO S/ ESCALA:		PREFEITURA MUNICIPAL DE CRUZEIRO CNPJ: 46.668.553/0001-01 PREFEITO MUNICIPAL THALES GABRIEL FONSECA CPF: 341.554.949-84	
RESPONSÁVEL TÉCNICO DO CONVÊNIO SUELI APARECIDA DE MORAES ARQUITETA E URBANISTA CAU: A 10162-1		RRT: 8929581, 8948186, 8948245	
PREFEITURA MUNICIPAL DE CRUZEIRO		APROVAÇÃO	