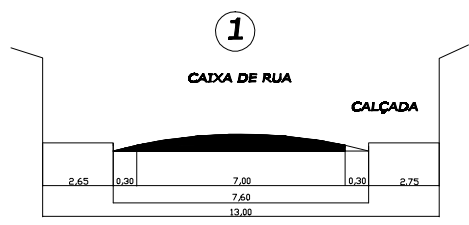
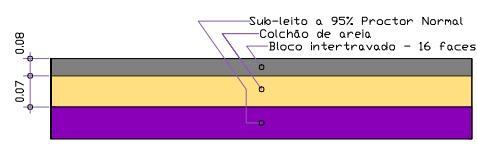


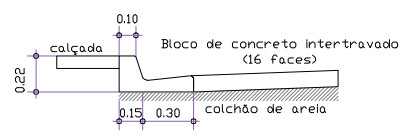
Localização s/ escala



DET DA CAIXA DE RUA



Det. de pavimentação das ruas
Pavimento tipo - s/escala



Det. de guia e sarjeta

Área a ser Pavimentada - 785,52m²
196,00m De Guia / Sarjeta

— Guia e SARJ EXISTENTE
- - - - - Guia e SARJ A CONSTRUIR

Assunto		PAVIMENTAÇÃO DE RUA			
Proprietário		PREFEITURA MUNICIPAL DE CRUZEIRO SP			
Local		RUA MANDEL DOS SANTOS - PONTILHÃO			
Prefeitura Municipal		Sec Obras		Resp Técnico	
Thales Gabriel Fonseca Prefeito Municipal		Eng. Paulo César Félix Jr. Sec. de Obras		Eng. Valéria C. D. S. Rabelo Engenharia Civil	
Data	Área Trecho 1	Guia e Sarjeta	Desenho	Escala	Folha
03-09-2019	785,52m²	196,00m	Isa	1:100	001