PLANTA DE SINALIZAÇÃO

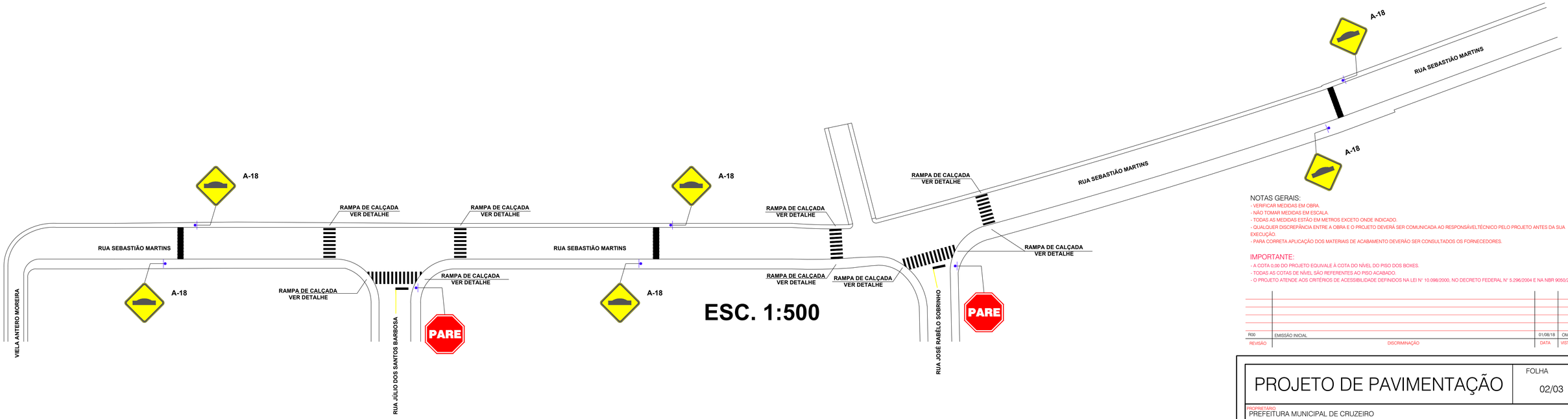

NOTAS GERAIS:
- VERIFICAR MEDIDAS EM OBRA.
- NÃO TOMAR MEDIDAS EM ESCALA.
- TODAS AS MEDIDAS ESTÃO EM METROS EXCETO ONDE INDICADO.
- QUALQUER DISCREPÂNCIA ENTRE A OBRA E O PROJETO DEVERÁ SER COMUNICADA AO RESPONSÁVELTÉCNICO PELO PROJETO ANTES DA SUA EXECUÇÃO.
- PARA CORRETA APLICAÇÃO DOS MATERIAIS DE ACABAMENTO DEVERÃO SER CONSULTADOS OS FORNECEDORES.

IMPORTANTE:
- A COTA 0,00 DO PROJETO EQUIVALE À COTA DO NÍVEL DO PISO DOS BOXES.
- TODAS AS COTAS DE NÍVEL SÃO REFERENTES AO PISO ACABADO.
- O PROJETO ATENDE AOS CRITÉRIOS DE ACESSIBILIDADE DEFINIDOS NA LEI N° 10.098/2000, NO DECRETO FEDERAL N° 5.296/2004 E NA NBR 9050/2015.

REVISÃO	DISCRIMINAÇÃO	DATA	VISTO
R00	EMISSÃO INICIAL	01/08/18	OMLC

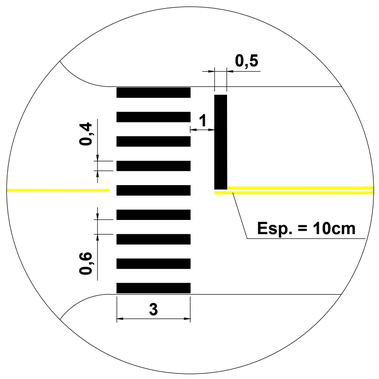

DETALHE 1: FAIXA DE PEDESTRE
S/ ESCALA

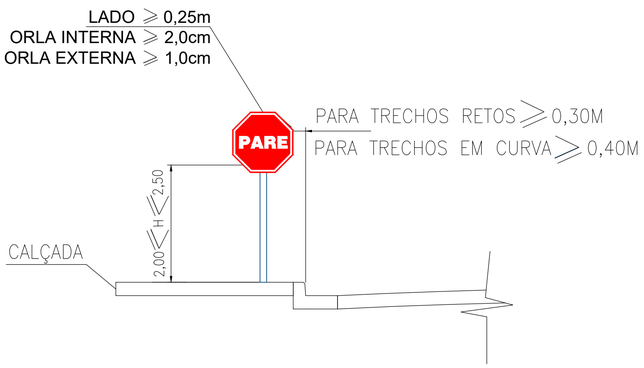

DETALHE 2: SINALIZAÇÃO VERTICAL (PARE)
S/ ESCALA

DETALHE 3: SINALIZAÇÃO VERTICAL (ADVERTÊNCIA)
S/ ESCALA

DETALHES

PROJETO DE PAVIMENTAÇÃO	FOLHA 02/03

PROPRIETÁRIO
PREFEITURA MUNICIPAL DE CRUZEIRO

PROJETO
OBRAS DE PAVIMENTAÇÃO COM BLOCOS DE CONCRETO E DRENAGEM

ENDEREÇO
RUA SEBASTIÃO MARTINS - LAGOA DOURADA

ETAPA
PROJETO EXECUTIVO

TÍTULO
PLANTA DE SINALIZAÇÃO VERTICAL E HORIZONTAL

ESCALA	DATA	DESENHO	VERIFICAÇÃO
1:500	18/01/2021		

PLANTA DE SITUAÇÃO S/ ESCALA:

PROPRIETÁRIO
PREFEITURA MUNICIPAL DE CRUZEIRO
CNPJ 46.668.596/0001-01
PREFEITO MUNICIPAL
THALES GABRIEL FONSECA
CPF 341.554.948-84

RESPONSÁVEL TÉCNICO DO CONVÊNIO
VALÉRIA CRISTINA DE OLIVEIRA SANTOS
ENGENHEIRA CIVIL
CREA 5060460283-SP

ART: 28027230210056475

APROVAÇÃO

PREFEITURA MUNICIPAL DE CRUZEIRO