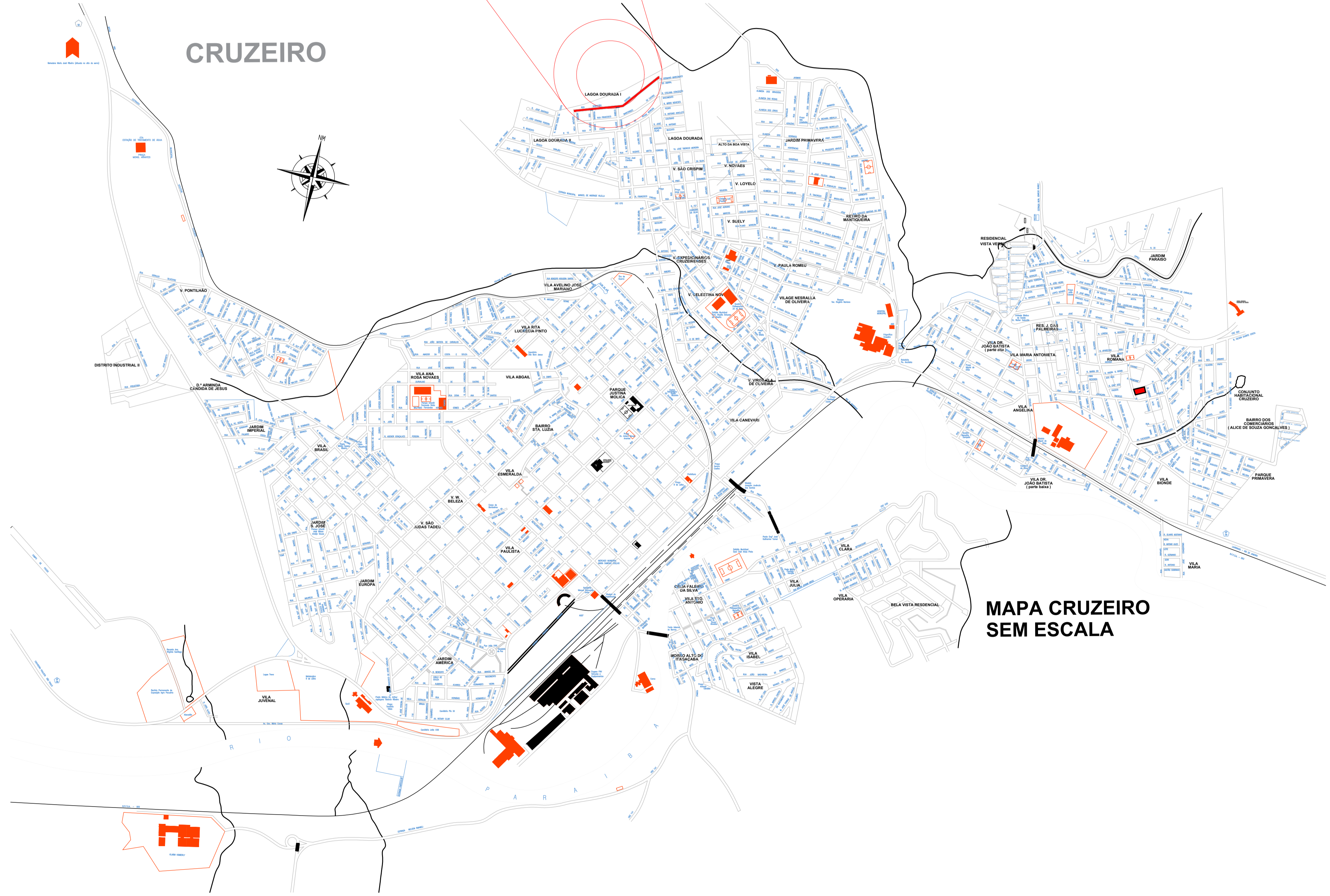





**LOCALIZAÇÃO**

**CRUZEIRO**



- NOTAS GERAIS:**
- VERIFICAR MEDIDAS EM OBRA.
  - NÃO TOMAR MEDIDAS EM ESCALA.
  - TODAS AS MEDIDAS ESTÃO EM METROS EXCETO ONDE INDICADO.
  - QUALQUER DISCREPÂNCIA ENTRE A OBRA E O PROJETO DEVERÁ SER COMUNICADA AO RESPONSÁVEL TÉCNICO PELO PROJETO ANTES DA SUA EXECUÇÃO.
  - PARA CORRETA APLICAÇÃO DOS MATERIAIS DE ACABAMENTO DEVERÃO SER CONSULTADOS OS FORNECEDORES.
  - COORDENADAS: LATITUDE: -22.56016838484037, LONGITUDE: -44.97075392353297
- IMPORTANTE:**
- A COTA 0,00 DO PROJETO EQUIVALE À COTA DO NÍVEL DO PISO DOS BOXES.
  - TODAS AS COTAS DE NÍVEL SÃO REFERENTES AO PISO ACABADO.
  - O PROJETO ATENDE AOS CRITÉRIOS DE ACESSIBILIDADE DEFINIDOS NA LEI Nº 10.098/2000, NO DECRETO FEDERAL Nº 5.296/2004 E NA NBR 9050/2015.

REVISO	EMISSÃO INICIAL	DISCRIMINAÇÃO	01/08/18	CM/C
REVISÃO			DATA	VISTO

<b>PROJETO DE PAVIMENTAÇÃO</b>		FOLHA 03/03
PROPRIETÁRIO PREFEITURA MUNICIPAL DE CRUZEIRO PROJETO OBRAS DE PAVIMENTAÇÃO COM BLOCOS DE CONCRETO E DRENAGEM ENDEREÇO RUA SEBASTIÃO MARTINS-LAGOA DOURADA TIPO PROJETO EXECUTIVO TÍTULO PLANTA DE LOCALIZAÇÃO		
ESCALA S/ESCALA	DATA 18/01/2021	DESENHO VERIFICAÇÃO
PLANTA DE SITUAÇÃO S/ ESCALA: 		PROPRIETÁRIO PREFEITURA MUNICIPAL DE CRUZEIRO CNPJ 46.668.596/0001-01 PREFEITO MUNICIPAL THALES GABRIEL FONSECA CPF 341.554.948-84
 RESPONSÁVEL TÉCNICO DO CONVÊNIO VALÉRIA CRISTINA DE OLIVEIRA SANTOS ENGENHEIRA CIVIL CREA 5060460283-SP		ART: 28027230210056475
 PREFEITURA MUNICIPAL DE CRUZEIRO		APROVAÇÃO