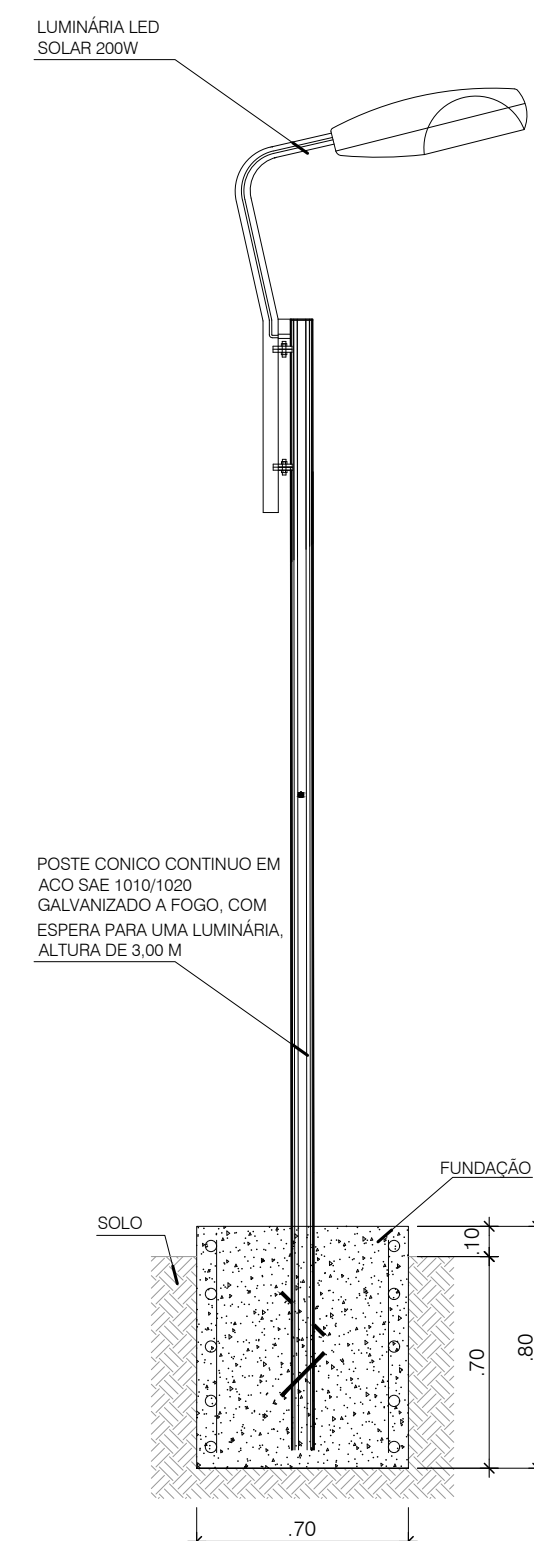
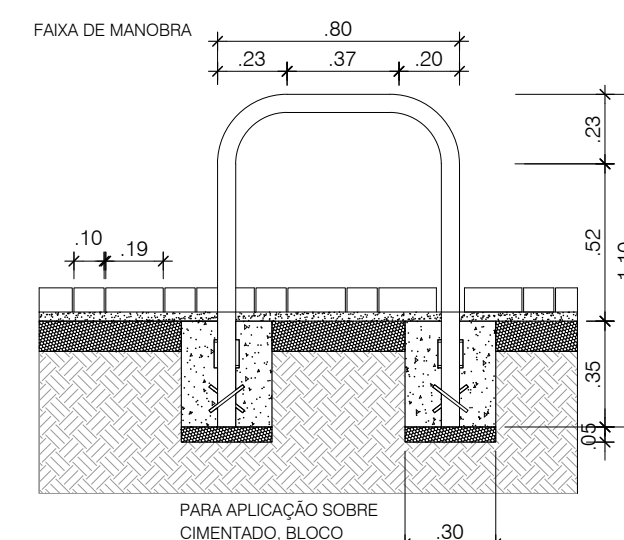
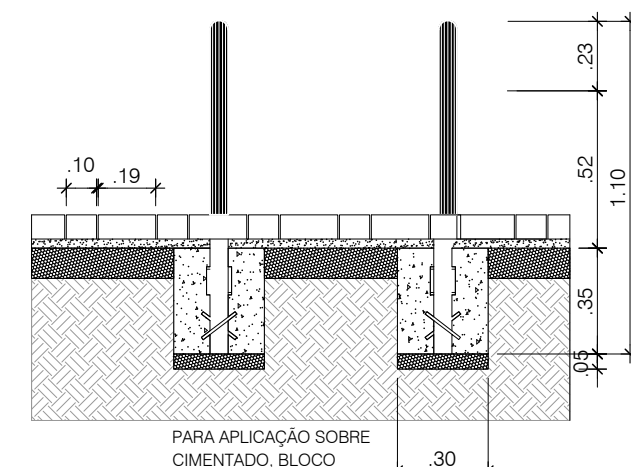
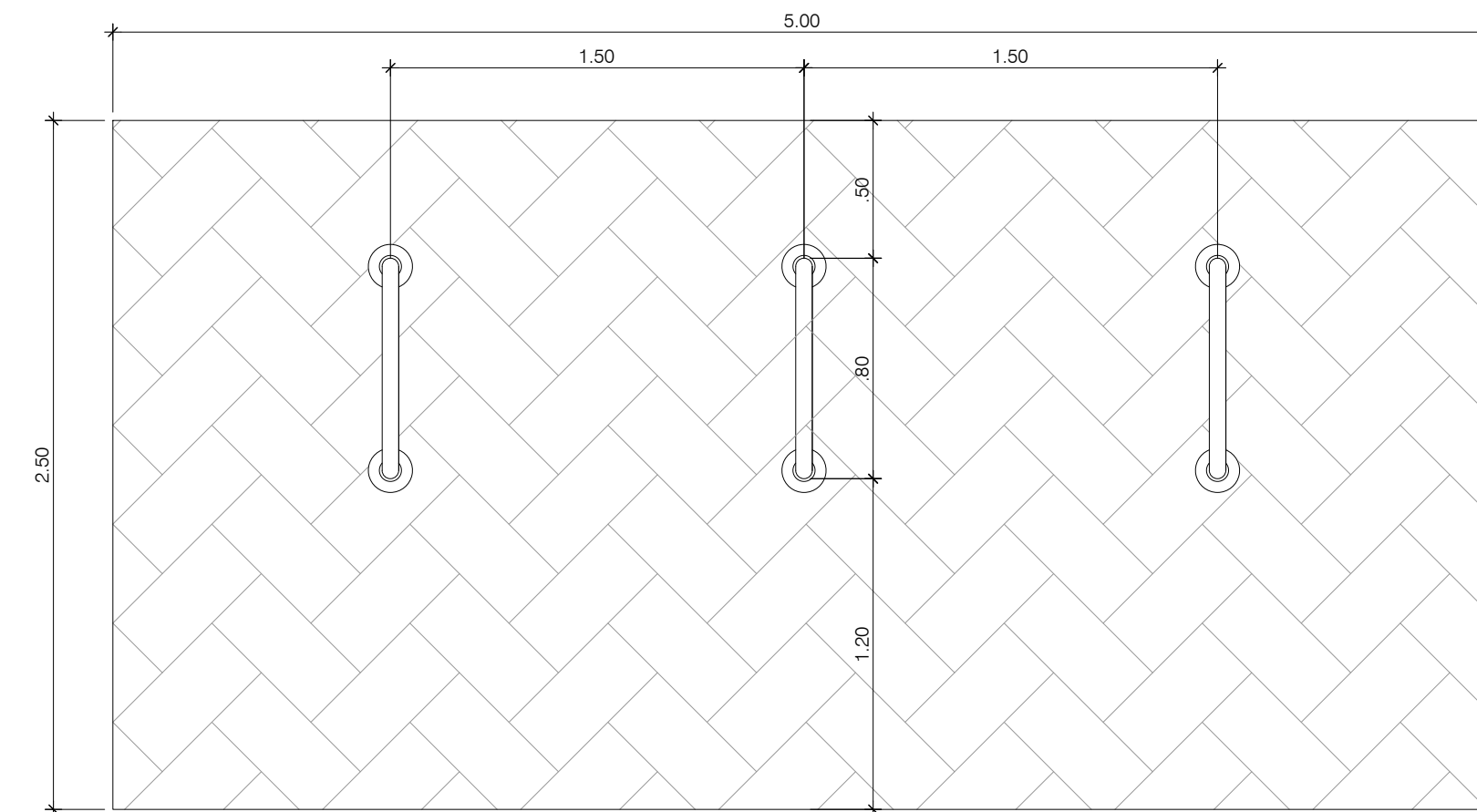


POSTE DE ILUMINAÇÃO



POSTE DE ILUMINAÇÃO PÚBLICA
DETALHE DE INSTALAÇÃO
ESCALA 1:20

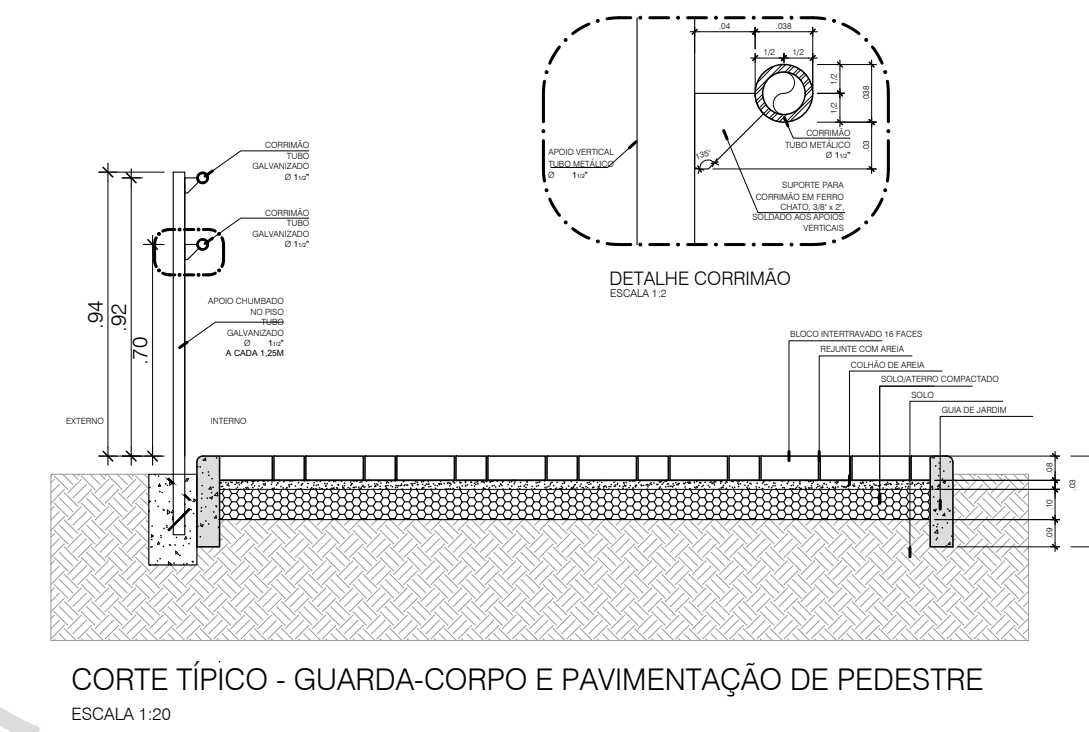
DETALHE BICICLETARIO



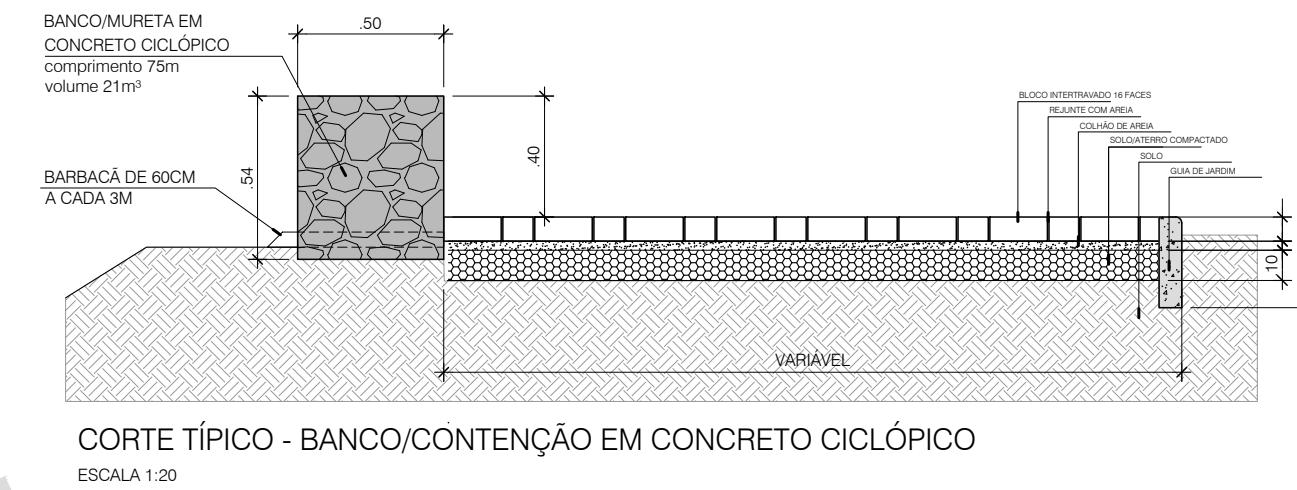
PARA APLICAÇÃO SOBRE CIMENTADO, BLOCO INTERTRAVADO E OUTROS PRISOS QUE NÃO CONCRETO - MEDIDAS EM CM

MATERIAIS:
TUPO - Ø2 1/2" = 63,5 MM COM 2,25MM DE ESPESURA
GRAPAS - VENCALHÃO Ø 12,5 MM, C=110MM

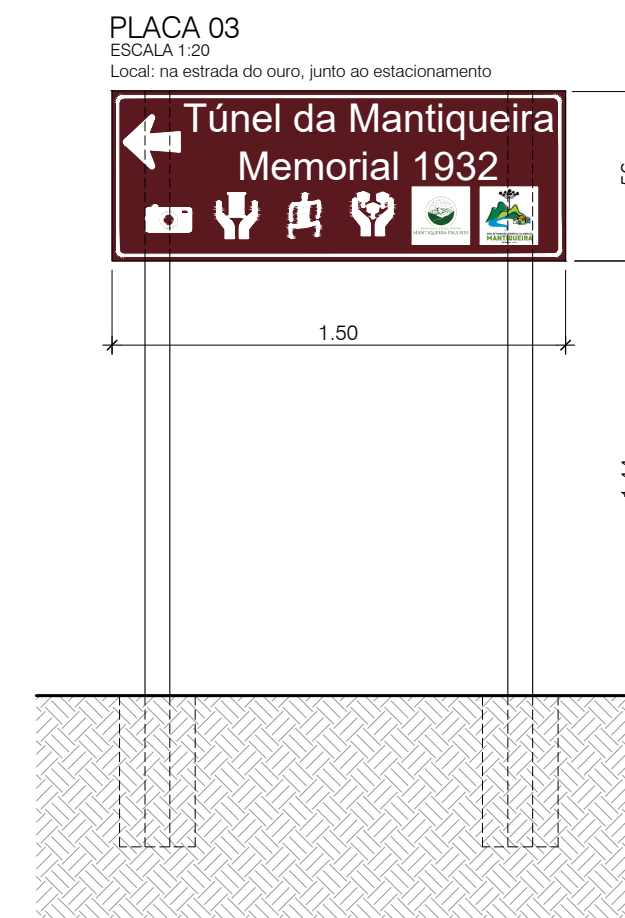
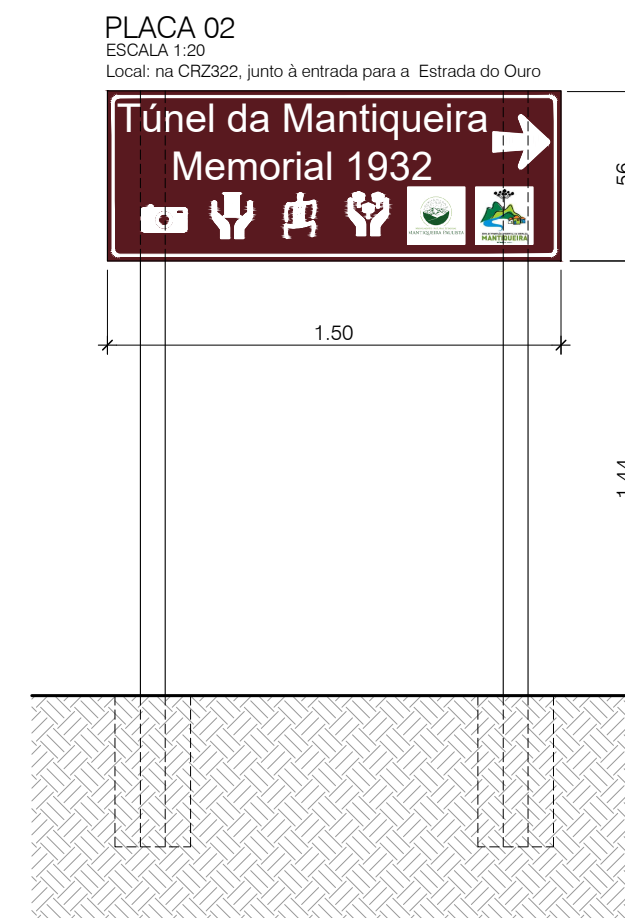
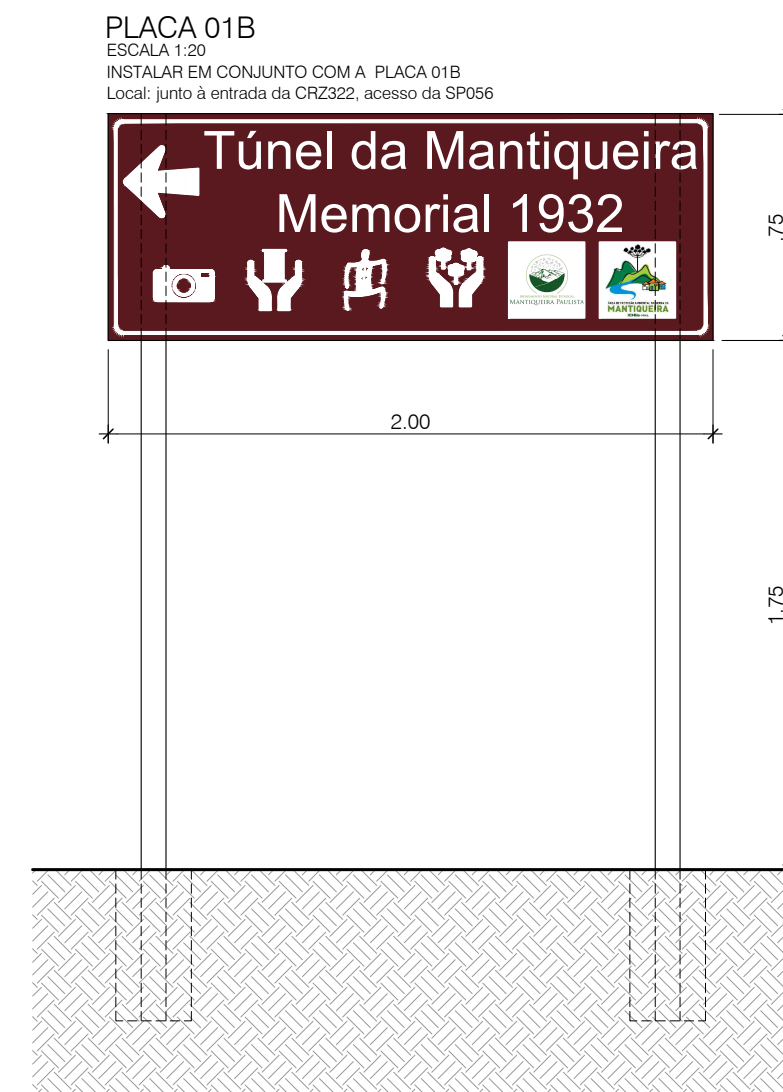

DETALHE PAVIMENTAÇÃO E CORRIMÃO



DETALHE BANCO/CONTENÇÃO EM CONCRETO CICLÓPICO



DETALHE BICICLETARIO



PROJETO DE ARQUITETURA		FOLHA 107/s100
PROPRIETÁRIO: PREFEITURA MUNICIPAL DE CRUZEIRO PROJETO: REVITALIZAÇÃO DO TÚNEL DA MANTIQUEIRA E ENTORNOS ENDEREÇO: ESTRADA DE FERRO CRUZEIRO SOLEDADE KM24 / ESTRADA MUNICIPAL CRZ322 ETAPA: PROJETO BÁSICO TÍTULO: REVITALIZAÇÃO DO TÚNEL DA MANTIQUEIRA E ENTORNOS - DETALHES		
ESCALA INDICADA	DATA 03/12/2022	DESENHO OMLC
PLANTA DE SITUAÇÃO S/ ESCALA: 		PROPRIETÁRIO: PREFEITURA MUNICIPAL DE CRUZEIRO CNPJ 46.668.596/0001-01 PREFEITO MUNICIPAL: THALES GABRIEL FONSECA CPF 341.554.948-84 SECRETÁRIO MUNICIPAL DE DESENVOLVIMENTO ECONÔMICO E TURISMO: LUIZ GUSTAVO RODRIGUES DE SOUZA CPF 297.133.178-40 RESPONSÁVEL TÉCNICO: <i>Olivia Mendes Leal Costa</i> OLIVIA MENDES LEAL COSTA ARQUITETA E URBANISTA CAU A52.683-5 RRT 12447589
QUADRO DE ÁREAS: ÁREA TOTAL DO TERRENO.....56245,09m²		APROVAÇÃO: PREFEITURA MUNICIPAL DE CRUZEIRO